



Histoire maltaise

Les temples mégalithiques



©-Pierre-yves DENIZOT / 2019 - <http://pierreyvesdenizot.free.fr/>



Programme du jour : sous réserve de modifications

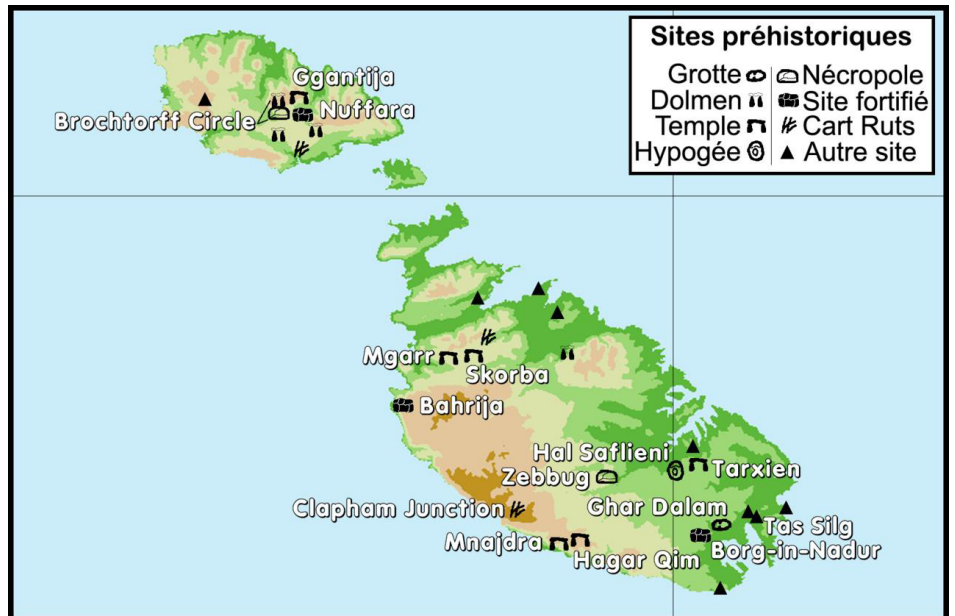
Circuit en car : visite des temples mégalithiques de Hagar Qim, Mnajdra, Ghar Dalam (accès facile à la grotte : passerelle en bois, rambarde) et Tarxien. En fin d'après-midi, projection du film "Malta Experience" (45 minutes) à La Valette

Petit déjeuner à l'hôtel / déjeuner inclus à Marsaxlokk / diner libre

Bon à savoir : les temples mégalithiques de Malte

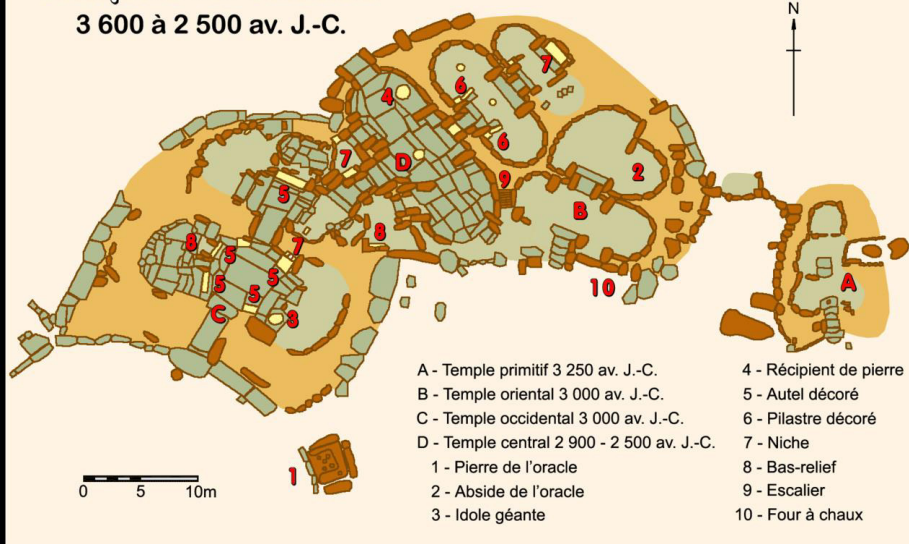
L'image que nous nous faisons presque tous des îles maltaises est principalement liée aux chevaliers de Saint-Jean de Jérusalem. Nous savons que l'Ordre s'y érigea comme rempart spirituel et guerrier de la Chrétienté face à la récurrente menace de la puissance musulmane turque, et qu'elle y a laissé une empreinte indélébile. Qui sait que l'archipel Maltais permet d'admirer des constructions en pierre qui font partie des plus vieilles du monde ? Ils furent bâtis plus de 500 ans avant les pyramides égyptiennes !

Ils sont bien entendu inscrits au . Les **temples mégalithiques** de Malte (Ġgantija, Hagar Qim, Mnajdra, Skorba, Ta' Hagarat et Tarxien) sont des constructions préhistoriques monumentales édifiées pendant le IV^e et le III^e millénaire avant J.-C. Ils comptent parmi les premiers bâtiments en pierre libres de tout support existant dans le monde et sont remarquables par leur diversité de forme et de décoration. Chaque ensemble est un chef-d'œuvre architectural unique et



Temples de Tarxien

3 600 à 2 500 av. J.-C.



- A - Temple primitif 3 250 av. J.-C.
- B - Temple oriental 3 000 av. J.-C.
- C - Temple occidental 3 000 av. J.-C.
- D - Temple central 2 900 - 2 500 av. J.-C.
- 1 - Pierre de l'oracle
- 2 - Abside de l'oracle
- 3 - Idole géante
- 4 - Récipient de pierre
- 5 - Autel décoré
- 6 - Pilastre décoré
- 7 - Niche
- 8 - Bas-relief
- 9 - Escalier
- 10 - Four à chaux

un témoin d'une culture préhistorique exceptionnelle, célèbre par ses impressionnantes réalisations architecturales, artistiques et technologiques. Ces temples si mal connus sont les ruines monumentales d'une ancienne et mystérieuse civilisation apparue au néolithique. Elles attestent que l'archipel de Malte (Malte, Gozo, Comino et le rocher de Filfa) a connu un très haut degré de développement pour l'époque. Nous sommes entre 4500 ans et 2500 ans avant J.-C. : deux millénaires de prouesses architecturales et ceci à l'aube de ce qui devait être la grande civilisation de la Crète ! Parmi les spécialistes, nombreux sont ceux qui pensent que la Crète est, dans une certaine mesure, débitrice de Malte. On ne sait pas non plus quels dieux on

adorait dans ces curieux temples dont le plan ellipsoïdal n'a d'équivalent dans aucune autre architecture antique. On n'a aucune trace de ces constructeurs admirables, seulement des hypothèses ! Plus on avance dans le temps, plus les points de repère se multiplient et plus les témoignages sont fiables.

Fichier mp3 (documentaire de 35 mn) : <https://www.canalacademie.com/emissions/hist558.mp3>

<https://www.canalacademie.com/ida4743-A-Malte-des-temple-megalithiques-parmi-les-plus-anciens-du-monde.html>

<http://www.horizon-nomade.com/temple-megalithiques-de-malte/>

Focus : la grotte de Għar Dalam


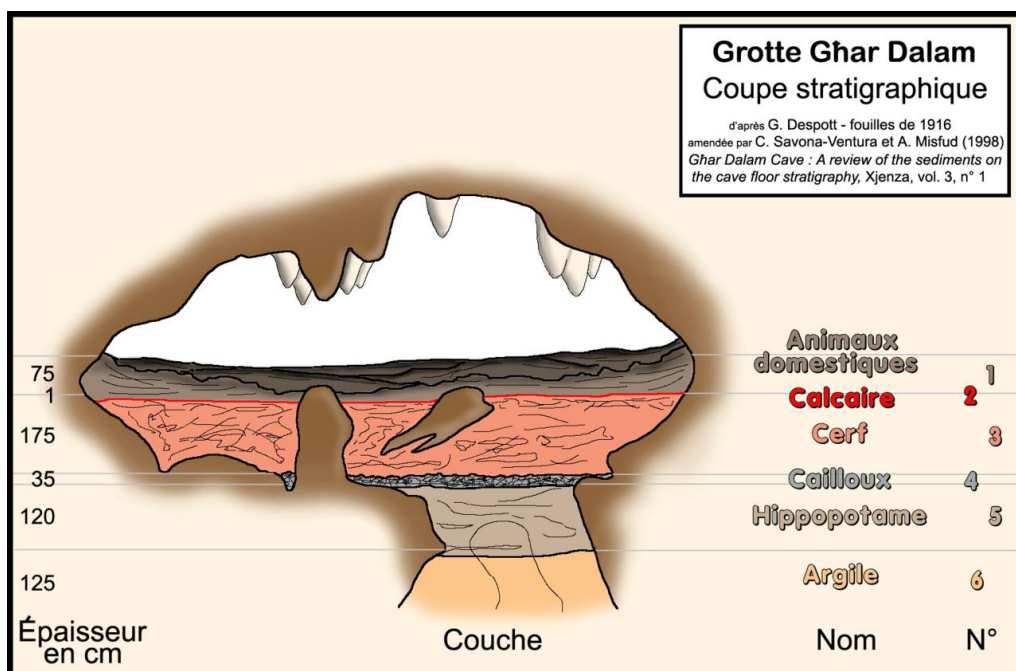
Le professeur Arturo Issel (1842-1922), géologue génois, à la recherche de la présence d'une colonisation par l'homme paléolithique de Malte, découvre en 1865 le gisement de **Għar Dalam** (« la grotte obscure » en maltais). Située au sud-est de l'île, près de la ville de Birżebbuġa, elle fait 140 m de long par 10 m de large en moyenne. Cette grotte contient une quantité importante d'ossements. Une trentaine de squelettes d'animaux sont identifiés pendant les campagnes de fouilles de 1885 à 1892, de 1914 à 1917 et de 1934 à 1936 mais aucun os ou partie de

squelette humain n'est mis au jour. En 1917, deux molaires humaines sont découvertes au plus profond de Għar Dalam. Rapidement, elles sont attribuées à des hommes préhistoriques du Tertiaire, puis à l'homme de Néandertal, mais des datations plus récentes les attribuent à un homme moderne. Les premières estimations font remonter les couches inférieures à plus de 500 000 ans mais les dernières estimations du docteur George Zammit Maempel, conservateur du site, ne font plus état que d'une ancienneté de 125 à 130 000 ans pour la couche inférieure de l'hippopotame, de 18000 av. J.-C. pour la couche intermédiaire du cerf et de 5400 av. J.-C. pour la plus ancienne des couches supérieures.

Coupe stratigraphique de la grotte de Għar Dalam (carte ci-dessus) :

Plus de 5 m de dépôts sont répartis en 6 couches maintenant parfaitement identifiées :

- **couche 6** dite couche d'argile. D'une épaisseur moyenne de 125 cm, elle ne comprend aucun reste animal mais uniquement des empreintes de végétaux.
- **couche 5** dite couche de l'hippopotame. D'une épaisseur moyenne de 120 cm, elle recèle principalement des ossements d'hippopotames nains de l'espèce *Hippopotamus melitensis*, d'éléphants nains ainsi que de grands loirs.
- **couche 4** dite couche de cailloux. D'une épaisseur de 35 cm, cette couche, comprenant des cailloux et des petits rochers, est un bon indicateur du régime karstique de la grotte.
- **couche 3** dite couche du cerf. D'une épaisseur de 175 cm, elle inclut des ossements de cerfs nains, de petits carnivores comme l'ours brun *Ursus arctos*, de renards roux, de loup, de loutres, de campagnols ainsi que de cygnes géants, de chauve-souris ou de tortues géantes.
- **couche 2**, plancher stalagmitique d'une épaisseur inférieure à 1 cm.
- **couche 1** dite couche des animaux domestiques. D'une épaisseur moyenne de 75 cm, cette couche est représentative des premières installations humaines du Néolithique. Elle contient des morceaux de poterie, des silex, des ornements ou des amulettes ainsi que des restes d'animaux domestiques comme le cheval, le bœuf, le mouton ou la chèvre.



Marsaxlokk : quel drôle de nom !

Marsaxlokk est une localité de Malte d'environ 3 500 habitants, située dans le sud de Malte. Son nom vient du maltais **marsa** : havre et **xlokk** : sud ou sirocco vent du sud. Comme toutes les villes dont le nom est composé de marsa, Marsaxlokk se trouve au fond d'une baie abritée propice à la protection des bateaux. Marsaxlokk est aujourd'hui le plus

grand port de pêche de Malte. Fondé par les Phéniciens au 9ème siècle avant J-C, son port a conservé la forme originelle et caractéristique des ports de cette période historique. Sur les hauteurs de Marsaxlokk, vous pouvez découvrir les vestiges du Temple de Tas Silg, successivement occupé par les Romains puis les Chrétiens. Géographiquement exposée, la rade de Marsaxlokk, deuxième plus importante de Malte, doit faire face aux envahisseurs turcs durant le Grand Siècle de 1565 (commémorations des 450 ans en 2015) puis durant la guerre mondiale de 39-45, elle sert de lieu d'amerrissage aux hydravions des Alliés. En décembre 1989 Marsaxlokk devient une ville mondialement connue, car c'est ici à Malte, que les Présidents Bush et Gorbatchev se rencontrent, échange annonciateur de la fin de la Guerre Froide.. Le port de Marsaxlokk constitue un but couru des touristes du fait des nombreux *luzzu* (embarcations traditionnelles) de son port de pêche et de son pittoresque marché du dimanche.